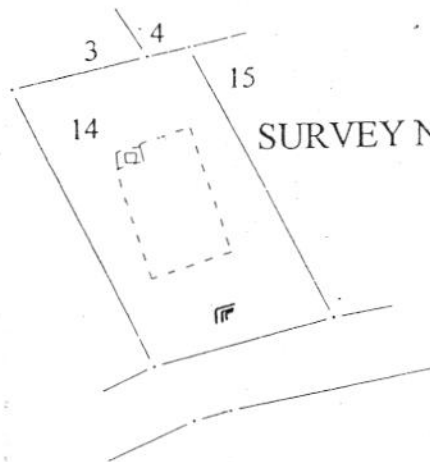




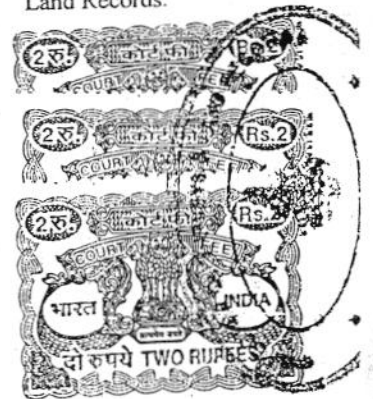
GOVERNMENT OF GOA
Directorate of Settlement and Land Records
Office of Inspector of Survey and Land Records
MAPUSA - GOA



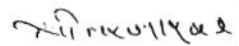
Plan Showing plots situated at
Village : TIVIM
Taluka : BARDEZ
Survey No./Subdivision No. : 557/ 14
Scale : 1 :1000




6/10/15
(ANAND V. VAIGANKAR)
Inspector of Survey &
Land Records.



Generated By : Swapnil B. Bhonsle (D' Man Gr II)
On : 06-10-2015


Compared By: Nitin M. Pikulkar (F. S.)



FORM I & XIV

नमुना नं १ व १४

Date : 25/07/2018

Page 1 of 1

Taluka BARDEZ

तालुका

Village Tivim

गांव

Name of the Field Awchit-waddo

शेताचें नांव

Survey No. 557


सर्वे नंबर

Sub Div. No. 14

हिस्सा नंबर

Tenure

सत्ता प्रकार



Cultivable Area (Ha.Ars.Sq.Mtrs) लागण क्षेत्र (हे. आर. चौ. मी.)

Dry Crop जिरायत	Garden बागायत	Rice तरी	Khajaa खाजन	Ker केर	Morad मोरड	Total Cultivable Area एकूण लागण क्षेत्र
0000.08.00	0000.00.00	0000.00.00	0000.00.00	0000.00.00	0000.00.00	0000.08.00

Un-cultivable Area (Ha.Ars.Sq.Mtrs) नापिक क्षेत्र (हे. आर. चौ. मी.)

Pot-Kharab पोट खराब

Class (a) वर्ग (अ)	Class (b) वर्ग (ब)	Total Un-Cultivable Area एकूण नापिक जामीन	Grand Total एकूण
0000.02.00	0000.00.25	0000.02.25	0000.10.25

Remarks शेरा

Assessment : आकार	Rs. 0.00	Foro फोर	Rs. 0.00	Predial प्रेदियाल	Rs. 0.00	Rent रेंट	Rs. 0.00
----------------------	----------	-------------	----------	----------------------	----------	--------------	----------

S.No.	Name of the Occupant कब्जेदाराचे नांव	Khata No. खाते नंबर	Mutation No. फेरफार नं	Remarks शेरा
1	Govt. Of Goa P. W. D.		4084.	
2	M/S BALAJI REALTORS		63862	

S.No.	Name of the Tenant कुळाचे नांव	Khata No. खाते नंबर	Mutation No. फेरफार नं	Remarks शेरा
1	-----Nil-----			

Other Rights इतर हक्क	Mutation No. फेरफार नं	Remarks शेरा
Name of Person holding rights and nature of rights: इतर हक्क धारण करणा-याचे नांव व हक्क प्रकार -----Nil-----		

Details of Cropped Area पिकाखालील क्षेत्राचा तापशील

Year वर्ष	Name of the Cultivator लागण करणा-याचे नांव	Mode रीत	Season मौसम	Name of Crop पिकाचे नांव	Irrigated बागायत Ha.Ars.Sq.Mts हे. आर. चौ. मी.	Unirrigated जिरायत Ha.Ars.Sq.Mts हे. आर. चौ. मी.	Land not Available for cultivation नापिक जमीन Nature प्रकार	Area क्षेत्र Ha.Ars.Sq.Mts हे. आर. चौ. मी.	Source of irrigation सिंचनाचा प्रारि	Remarks शेरा
	-----Nil-----									

End of Report

For any further inquires, please contact the Mamlatdar of the concerned Taluka.

CERTIFIED COPY

Copy applied for on 25/7/18

Copy ready for delivering on

Copy delivered on

Copying Charges Rs. 45/- Rupees

Paid vide TR 5 Receipt 1441

Dated 25/7/18

Mamlatdar of Bardez
Mapusa - Goa