


FORM I & XIV
 नमुना नं १ व १४

Date : 29/11/2017

Page 1 of 1

Taluka BARDEZ


तालुका

Village Tivim

गांव

Name of the Field Madel

शेताचें नांव



Survey No. 547

सर्वे नंबर

Sub Div. No. 4

हिस्सा नंबर

Tenure

सत्ता प्रकार

Cultivable Area (Ha.Ars.Sq.Mtrs) लागण क्षेत्र (हे. आर. चौ. मी.)

Dry Crop जिरायत	Garden बागायत	Rice तरी	Khajan खाजन	Ker केर	Morad मोरड	Total Cultivable Area एकूण लागण क्षेत्र
0000.36.53	0000.00.00	0000.00.00	0000.00.00	0000.00.00	0000.00.00	0000.36.53

Un-cultivable Area (Ha.Ars.Sq.Mtrs) नापिक क्षेत्र (हे. आर. चौ. मी.)

Pot-Kharab पोट खराब

Remarks शेरा

Class (a) वर्ग (अ)	Class (b) वर्ग (ब)	Total Un-Cultivable Area एकूण नापिक जामीन	Grand Total एकूण	Order no.15/73/2014/PART/LAND dated 24/03/2014 of the Dy. Coll. And SDO Mapusa Goa and Area Adjustment Statement no.
0000.02.95	0000.00.25	0000.03.20	0000.39.73	

Assessment : आकार	Rs. 0.00	Foro फोर	Rs. 0.00	Predial प्रेदियाल	9/SLR/MAP/PART/LAND/2011/Rent रेंट	Rs. 0.00
----------------------	----------	-------------	----------	----------------------	---------------------------------------	----------

S.No.	Name of the Occupant कब्जेदाराचे नांव	Khata No. खाते नंबर	Mutation No. फेरफार नं	Remarks शेरा
1	Aditya Builders		61316	

S.No.	Name of the Tenant कुळाचे नांव	Khata No. खाते नंबर	Mutation No. फेरफार नं	Remarks शेरा
1	-----Nil-----			

Other Rights इतर हक्क	Mutation No. फेरफार नं	Remarks शेरा
Name of Person holding rights and nature of rights: इतर हक्क धारण करणा-याचे नांव व हक्क प्रकार -----Nil-----		

Details of Cropped Area पिकाखालील क्षेत्राचा तापशील

Year वर्ष	Name of the Cultivator लागण करणा-याचे नांव	Mode रीत	Season मौसम	Name of Crop पिकाचे नांव	Irrigated	Unirrigated	Land not Available for cultivation नापिक जमीन		Source of irrigation सिंचनाचा प्रारि	Remarks शेरा
					बागायत Ha.Ars.Sq.Mts हे. आर. चौ. मी.	जिरायत Ha.Ars.Sq.Mts हे. आर. चौ. मी.	Nature प्रकार	Area क्षेत्र Ha.Ars.Sq.Mts हे. आर. चौ. मी.		
	-----Nil-----									

End of Report

For any further inquires, please contact the Mamlatdar of the concerned Taluka.

CERTIFIED COPY

Copy applied for on 29.11.17


Copy ready for delivering on

Copy delivered on

Copying Fees Rs. 15 (Rupees 15)

Paid vide TR 5 Receipt

Dated 21.11.18


 Mamlatdar of Bardez
 Mapusa - Goa



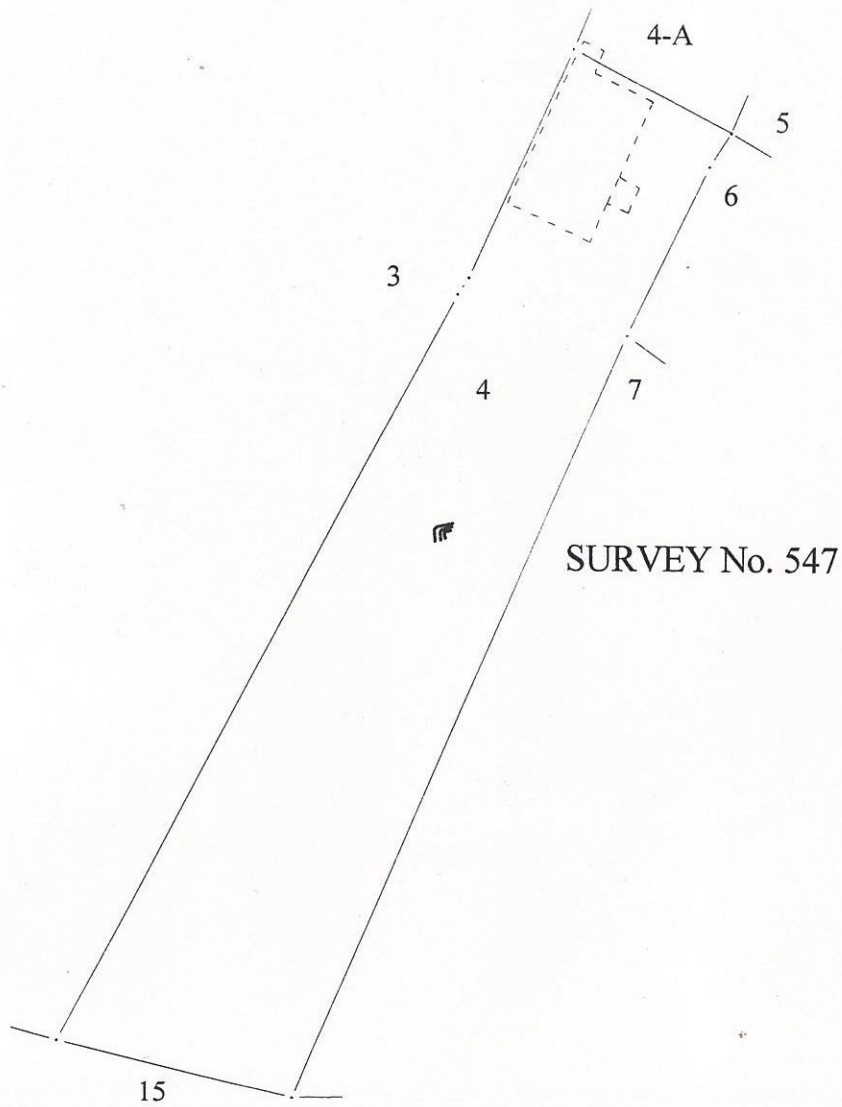
GOVERNMENT OF GOA
Directorate of Settlement and Land Records

PANAJI-GOA

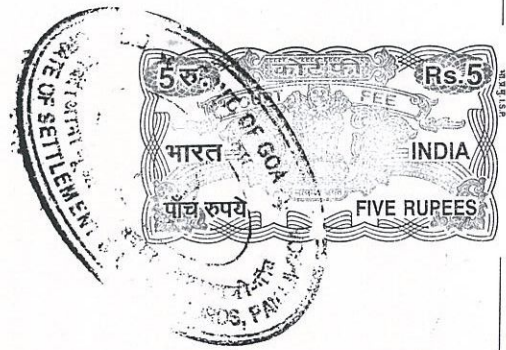


Inward No: 6061

Plan Showing plots situated at
Village : TIVIM
Taluka : BARDEZ
Survey No./Subdivision No. : 547/4
Scale : 1:1000



Anisha
Anisha Matondkar
Asst. Survey & Settlement Officer
Panaji-Goa



Ajay Sawant
Generated By: AJAY SAWANT (D'Man Gr.I)
On : 31-07-2017

Dilip M. Tamoskar
31/07/2017
Compared By: Dilip M. Tamoskar (D'Man Gr.I)